

Geoportal sieci dróg województwa kujawsko-pomorskiego

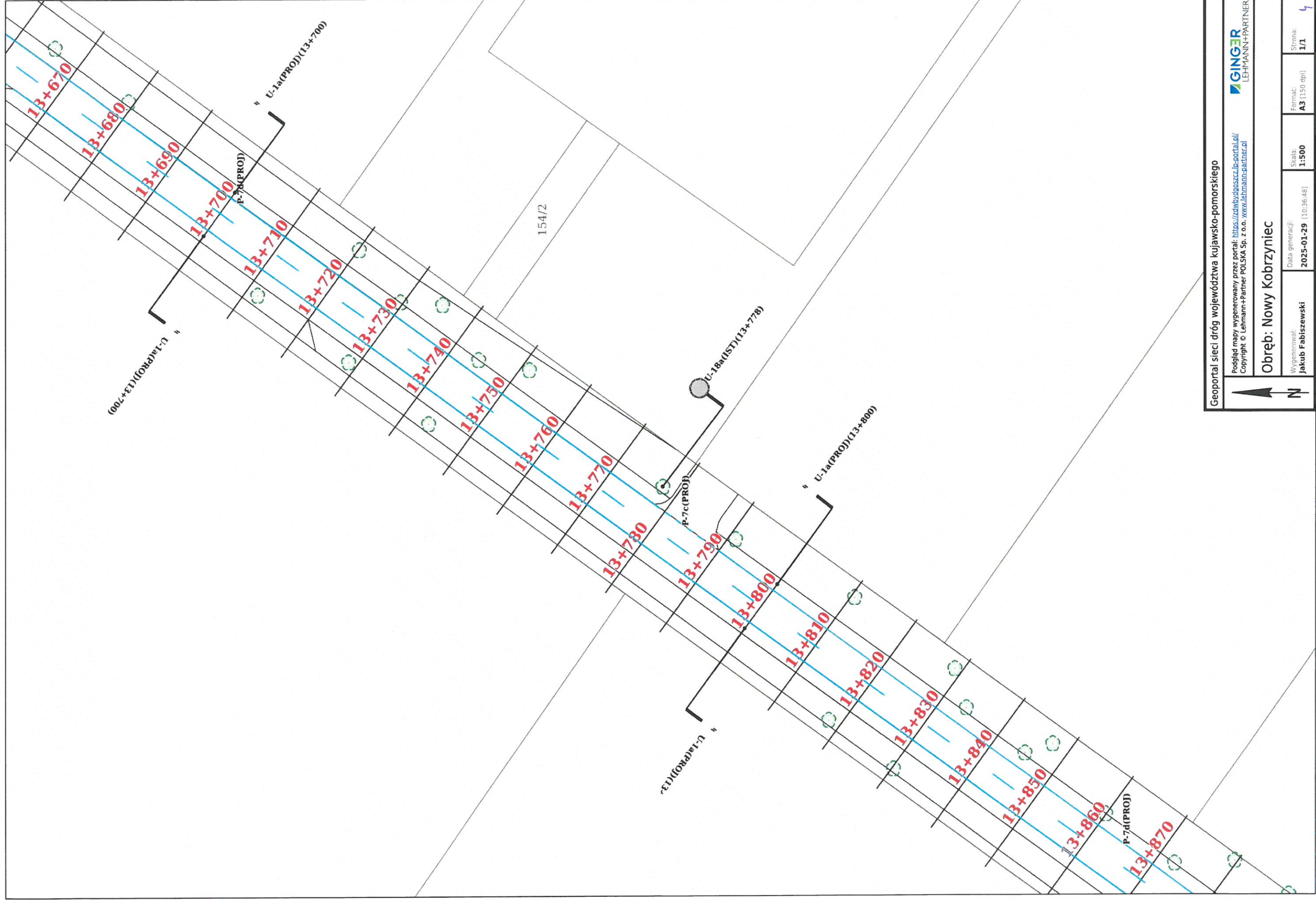
Podkład mapy wygenerowany przez portal: <https://zgwbydpszcz.la-portal.pl/>
Copyright © Lehmann+Partner POLSKA Sp. z o.o. www.lehmann-partner.pl

GINGER
LEHMANN+PARTNER

Obręb: Nowy Kobrzyniec

| | | | | |
|--|---|------------------------|--------------------------------|-----------------------|
| Wygenerował: Jakub Fabiszewski | Data generacji: 2025-01-29 [10:35:43] | Skala: 1:500 | Format: A3 [150 dpi] | Strona: 1/1 |
|--|---|------------------------|--------------------------------|-----------------------|

3



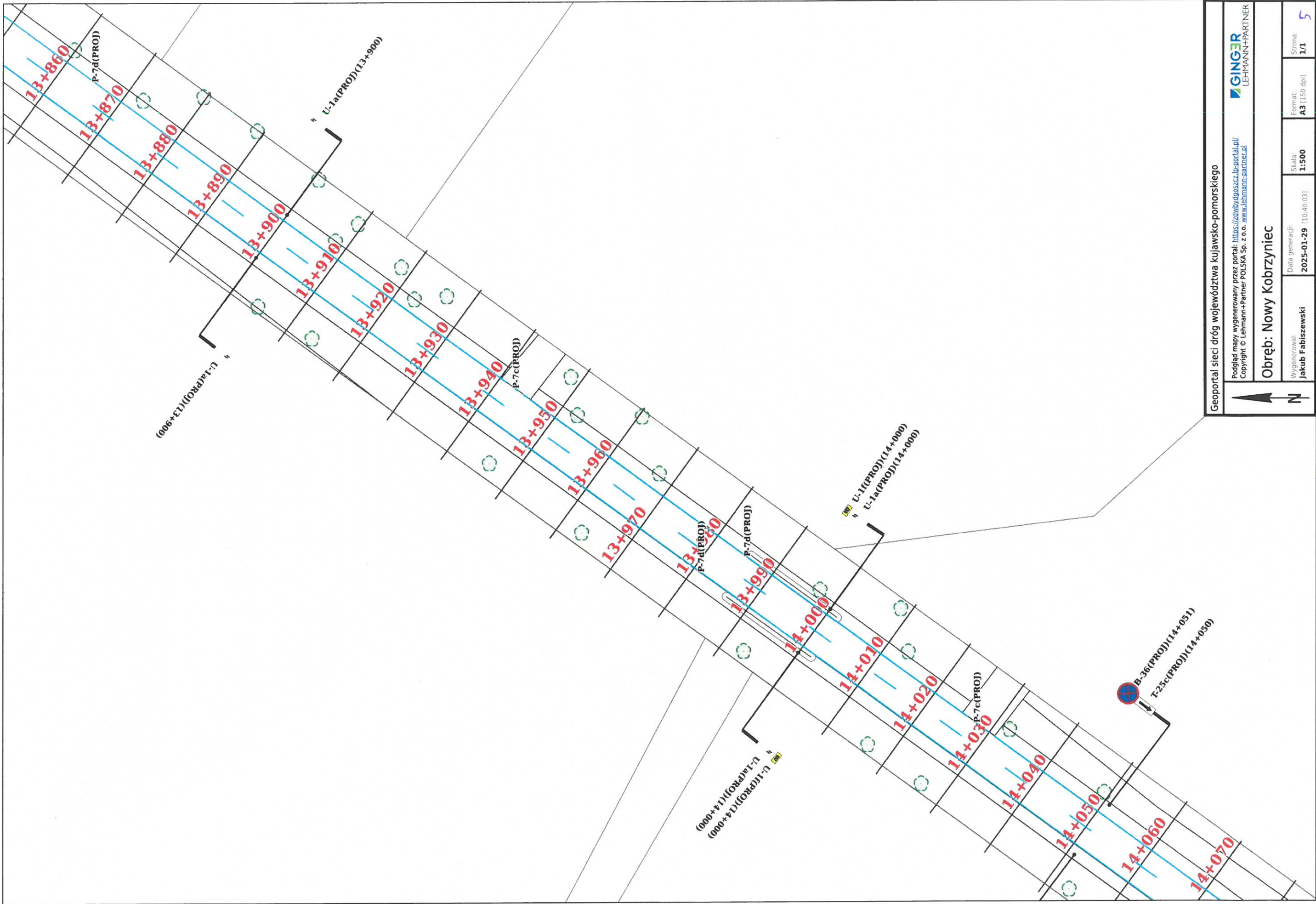
Geoportal sieci dróg województwa kujawsko-pomorskiego

Podgląd mapy wygenerowany przez portal: <https://zdbwbydosc.pl-portal.pl/>
Copyright © Lehmann+Partner POLSKA Sp. z o.o. www.lehmann-partner.pl



Obręb: Nowy Kobrzyniec

| | | | | |
|--|---|------------------------|--------------------------------|-----------------------|
| Wygenerował: Jakub Fabiszewski | Data generacji: 2025-01-29 [10:36:48] | Skala: 1:500 | Format: A3 [150 dpi] | Strona: 1/1 |
|--|---|------------------------|--------------------------------|-----------------------|



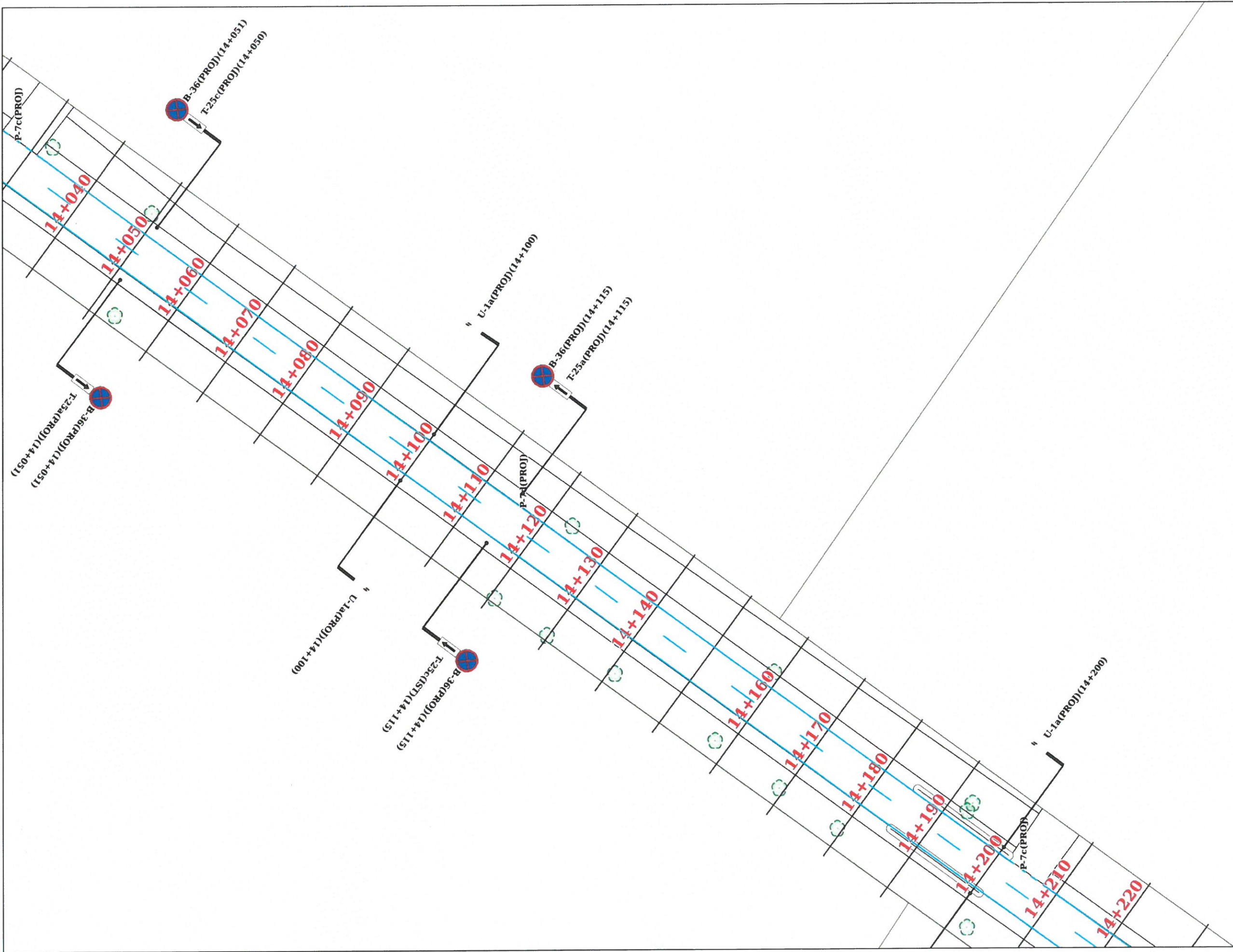
Geoportal sieci dróg województwa kujawsko-pomorskiego

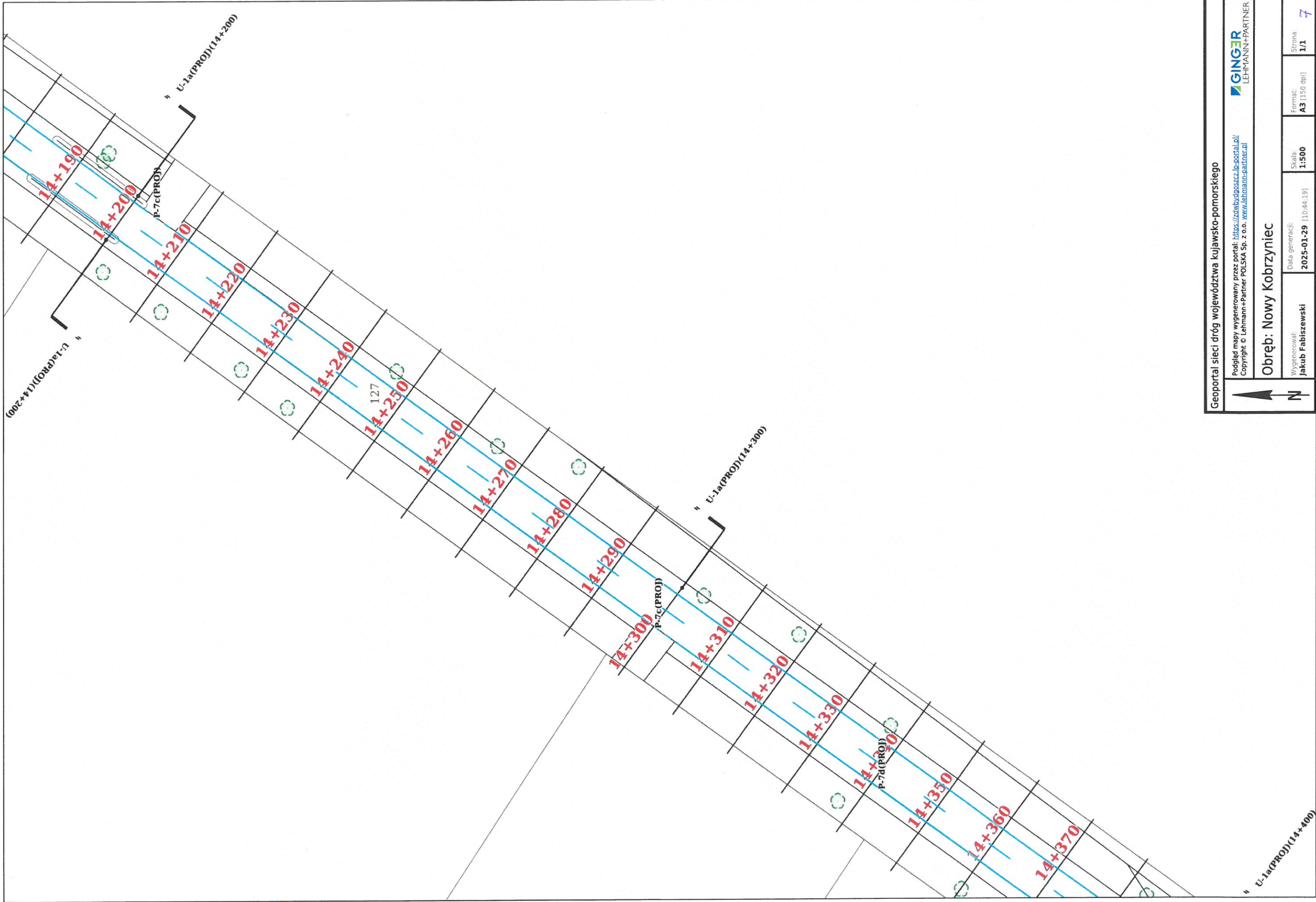
Podkład mapy wygenerowany przez portal: <https://zdwybdoszcz.lb-portal.pl/>
Copyright © Lehmann+Partner POLSKA Sp. z o.o. www.lehmann-partner.pl



Obręb: Nowy Kobrzyniec

| | | | | |
|--|---|------------------------|--------------------------------|-----------------------|
| Wygenerował: Jakub Fabiszewski | Data generacji: 2025-01-29 [10:40:03] | Skala: 1:500 | Format: A3 [150 dpi] | Strona: 1/1 |
|--|---|------------------------|--------------------------------|-----------------------|





Geoportal sieci dróg województwa kujawsko-pomorskiego

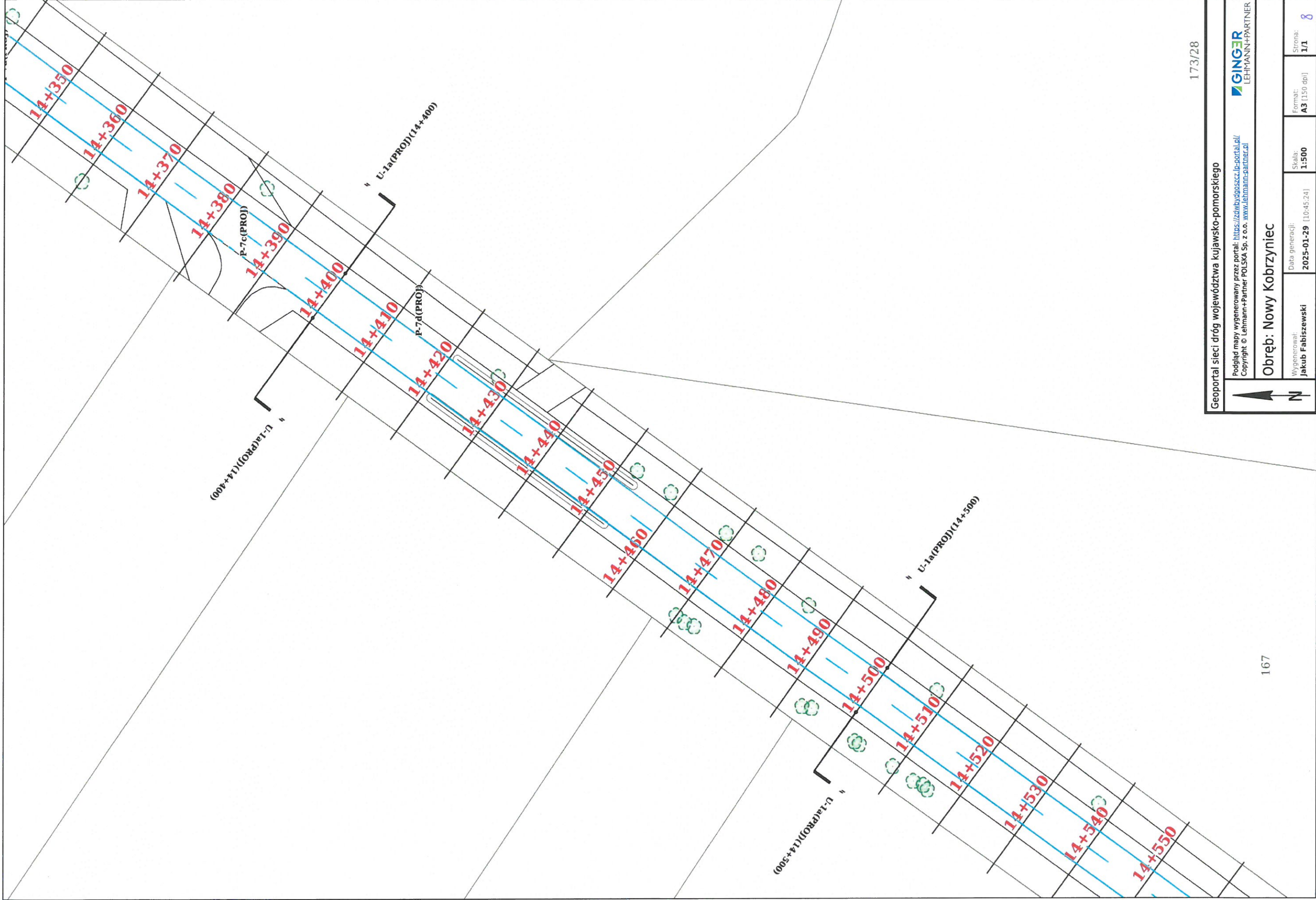
Podgląd mapy wygenerowany przez portal: <https://zdwbwddoszcz.jp-portal.pl/>
Copyright © Lehmann+Partner POLSKA Sp. z o.o. www.lehmann-partner.pl



Obręb: Nowy Kobrzyniec

| | | | | |
|-----------------------------------|--|-----------------|-------------------------|----------------|
| Wygenerował: Jakub Fabiszewski | Data generacji: 2025-01-29 [10:44:19] | Skala: 1:500 | Format: A3 [150 dpi] | Strona: 1/1 |
|-----------------------------------|--|-----------------|-------------------------|----------------|

7



173/28

Geoportal sieci dróg województwa kujawsko-pomorskiego

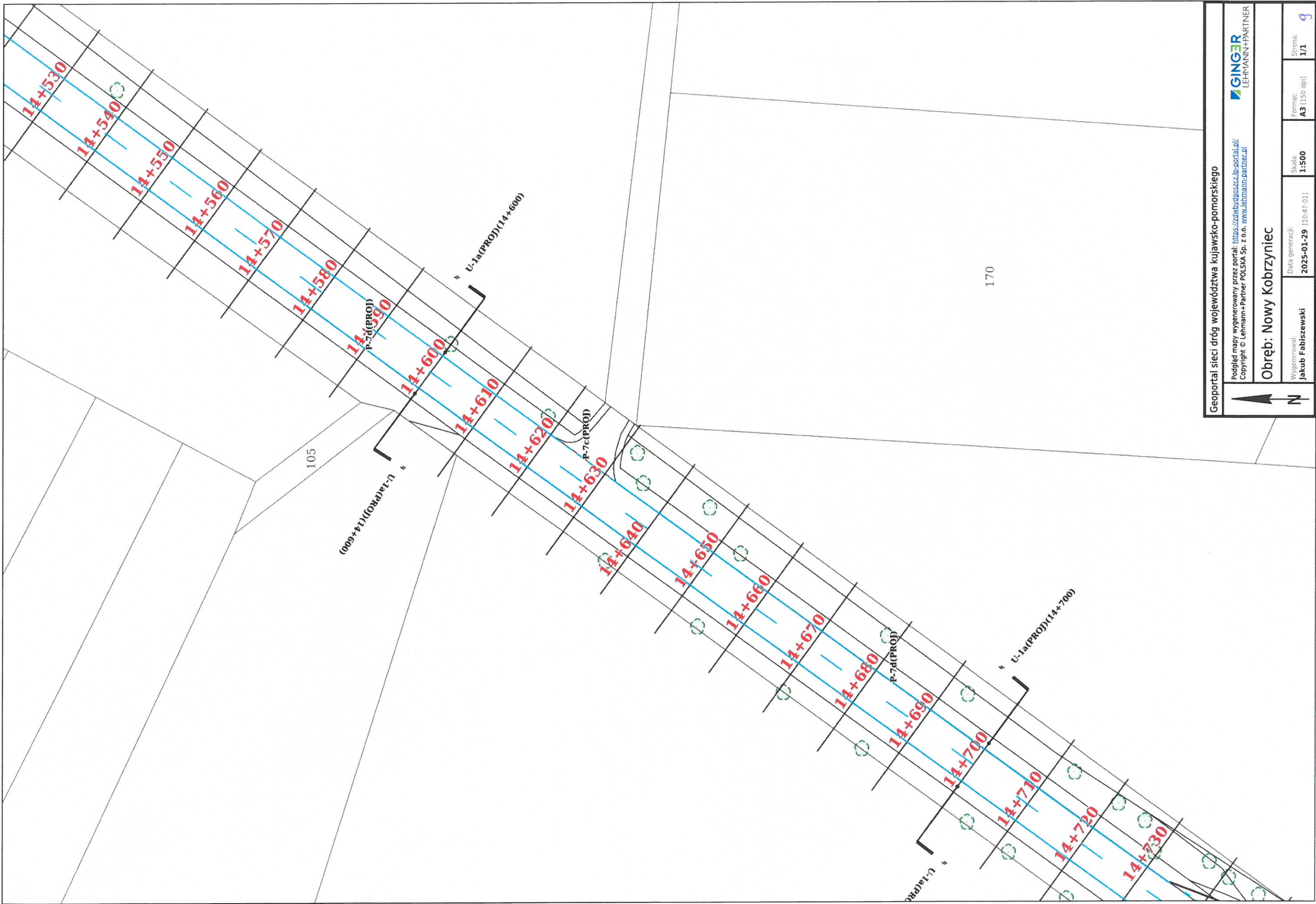
Podgląd mapy wygenerowany przez portal: <https://zdiwidygoszcz.lp-portal.pl/>
Copyright © Lehmann+Partner POLSKA Sp. z o.o. www.lehmann-partner.pl

GINGER
LEHMANN+PARTNER

167

Obręb: Nowy Kobrzyniec

| | | | | |
|--|---|------------------------|--------------------------------|-----------------------|
| Wygenerował: Jakub Fabiszewski | Data generacji: 2025-01-29 [10:45:24] | Skala: 1:500 | Format: A3 [150 dpi] | Strona: 1/1 |
|--|---|------------------------|--------------------------------|-----------------------|



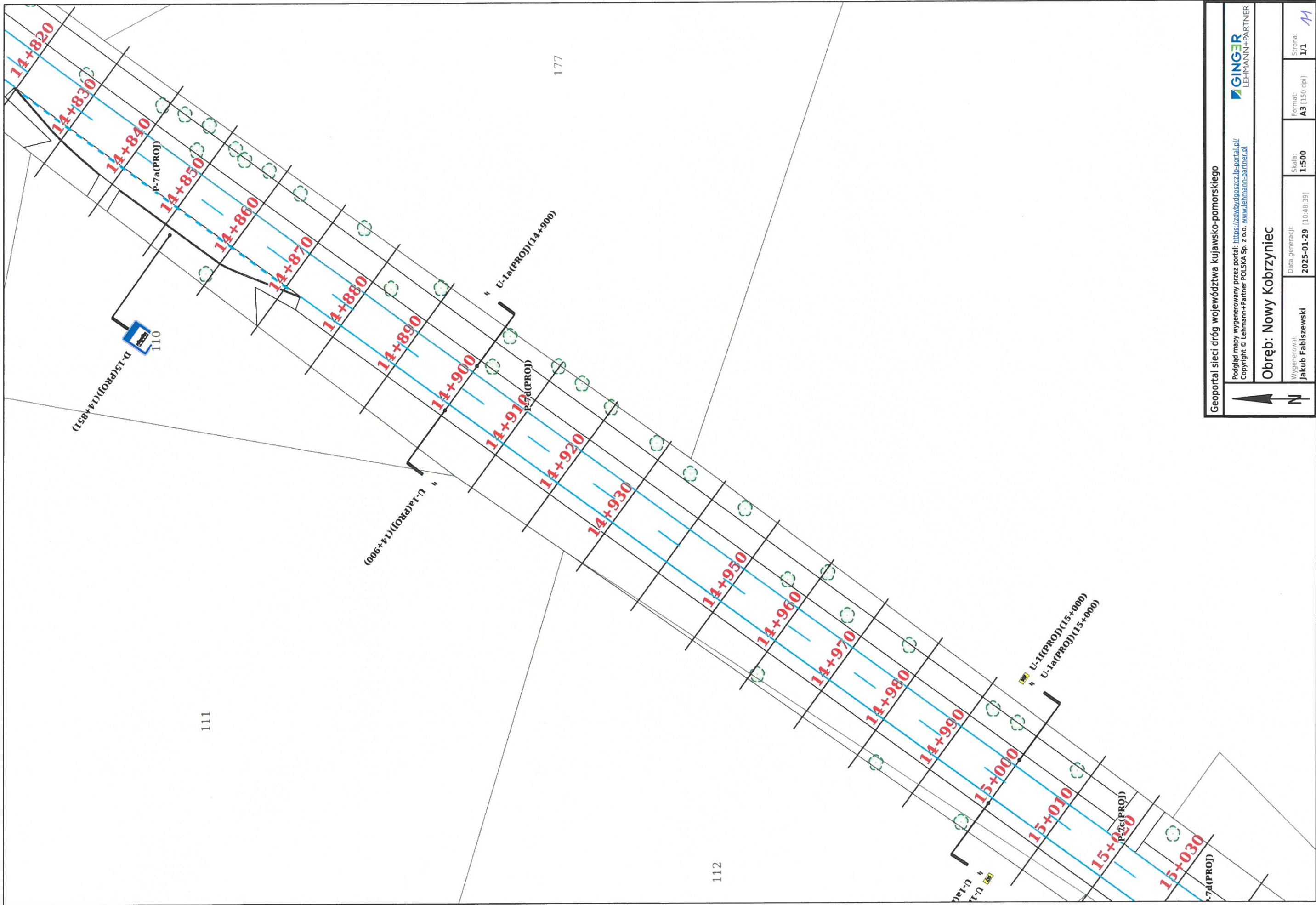
Geoportal sieci dróg województwa kujawsko-pomorskiego

Podgląd mapy wygenerowany przez portal: <https://zawibudgosc24b-portal.pl/>
Copyright © Lehmann+Partner POLSKA Sp. z o.o. www.lehmann-partner.pl



Obręb: Nowy Kobrzyniec

| | | | | |
|--|---|------------------------|--------------------------------|-----------------------|
| Wygenerował: Jakub Fabiszewski | Data generacji: 2025-01-29 [10:47:01] | Skala: 1:500 | Format: A3 [150 dpi] | Strona: 1/1 |
|--|---|------------------------|--------------------------------|-----------------------|



Geoportal sieci dróg województwa kujawsko-pomorskiego

Podgląd mapy wygenerowany przez portal: <https://zawbudydopscz.la-portal.pl/>
Copyright © Lehmann+Partner POLSKA Sp. z o.o. www.lehmann-partner.pl

GINGER
LEHMANN+PARTNER

Obręb: Nowy Kобрzyniec

Wygenerował:
Jakub Fabiszewski

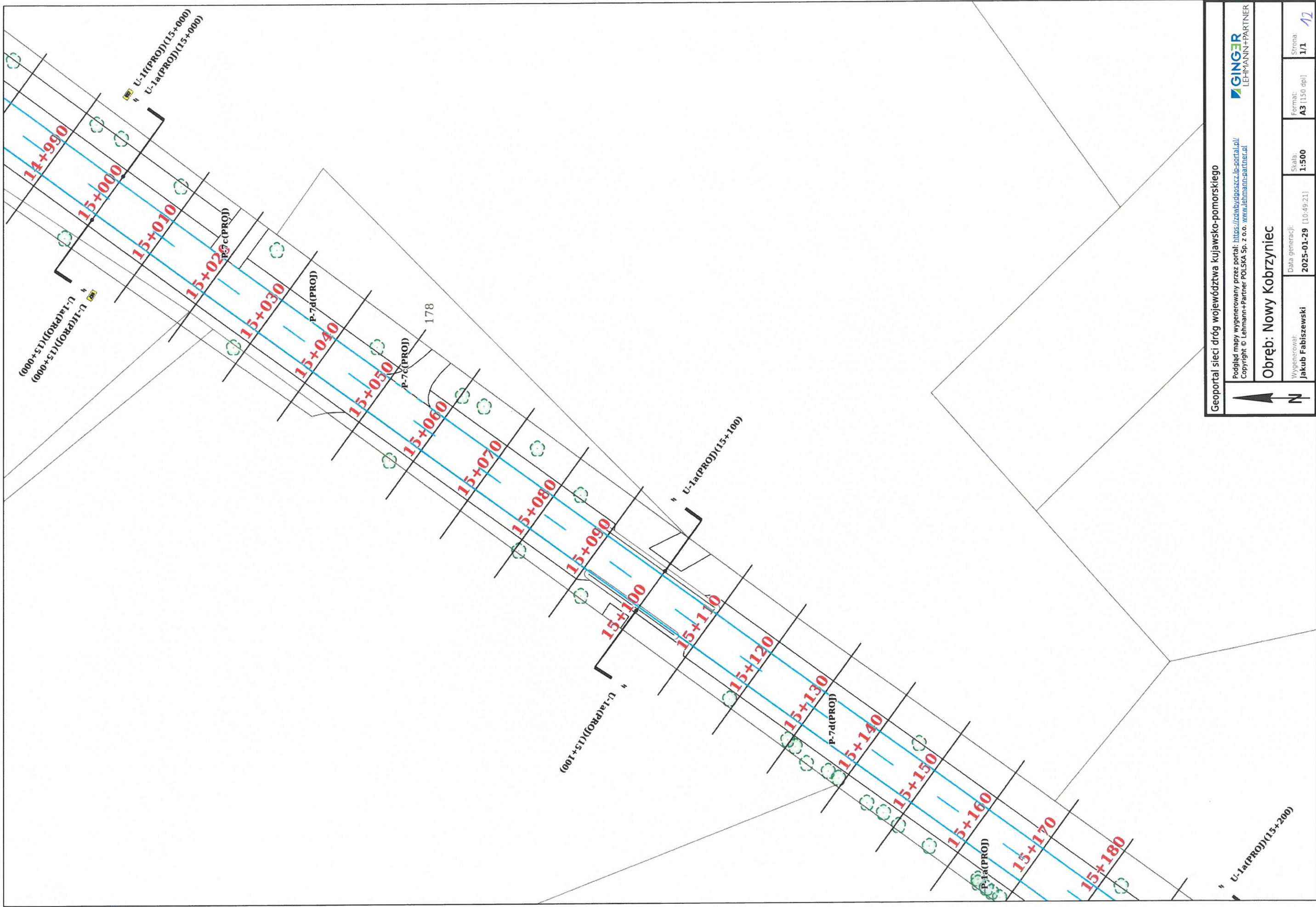
Data generacji:
2025-01-29 [10:48:39]

Skala:
1:500

Format:
A3 [150 dpi]

Strona:
1/1

M



Geoportal sieci dróg województwa kujawsko-pomorskiego

Podkład mapy wygenerowany przez portal: <https://zawbwdoszcz.lb-portal.pl/>
Copyright © Lehmann+Partner POLSKA Sp. z o.o. www.lehmann-partner.pl

GINGER
LEHMANN+PARTNER

Obręb: Nowy Kobrzyniec

Wygenerował:
Jakub Fabiszewski

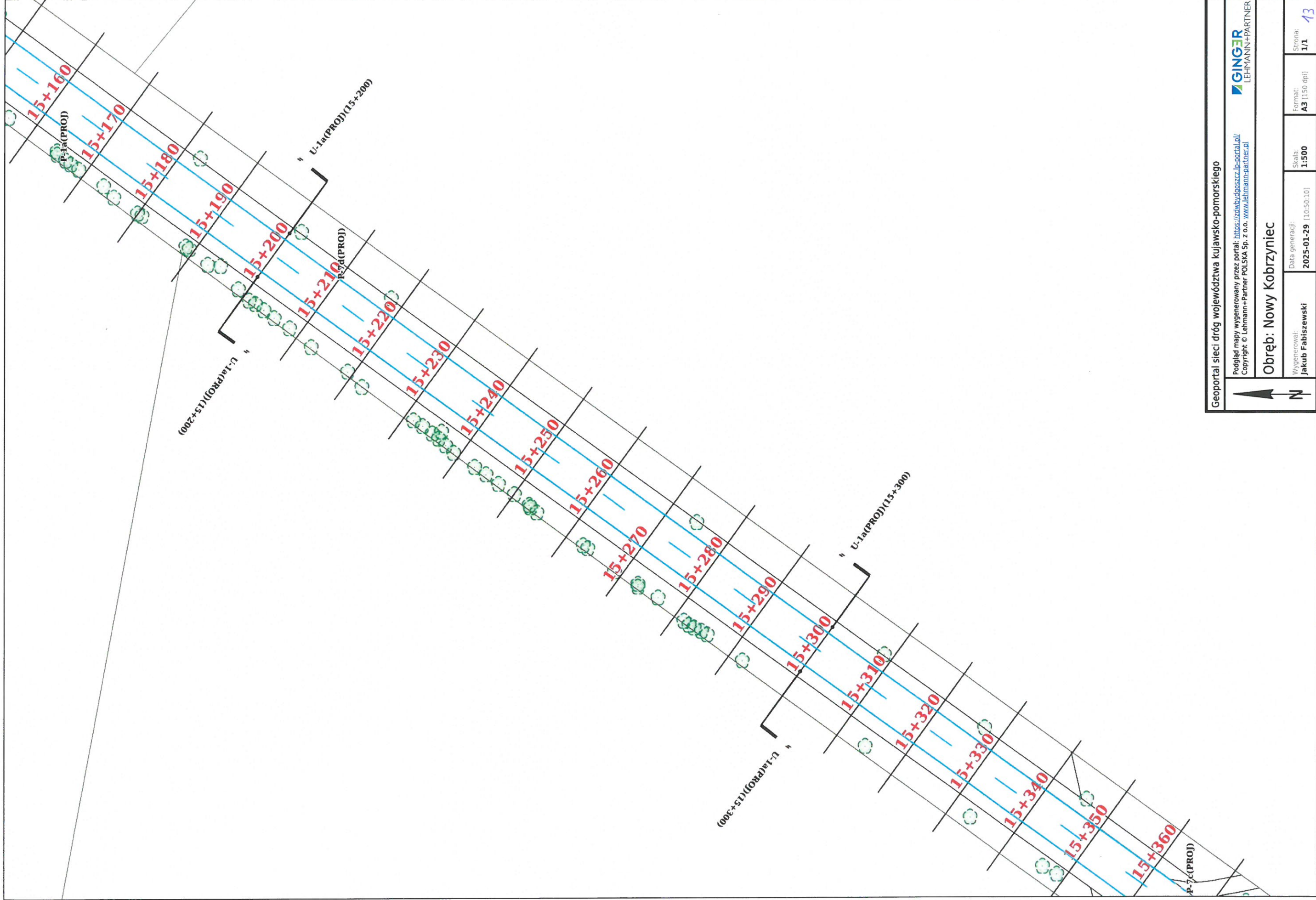
Data generacji:
2025-01-29 [10:49:21]

Skala:
1:500

Format:
A3 [150 dpi]

Strona:
1/1

12



Geoportalsieci dróg województwa kujawsko-pomorskiego

Podgląd mapy wygenerowany przez portal: <https://zawhydgoszcz.la-portal.pl/>
Copyright © Lehmann+Partner POLSKA Sp. z o.o. www.lehmann-partner.pl

Obręb: Nowy Kobrzyniec

Wygenerował:
Jakub Fabiszewski

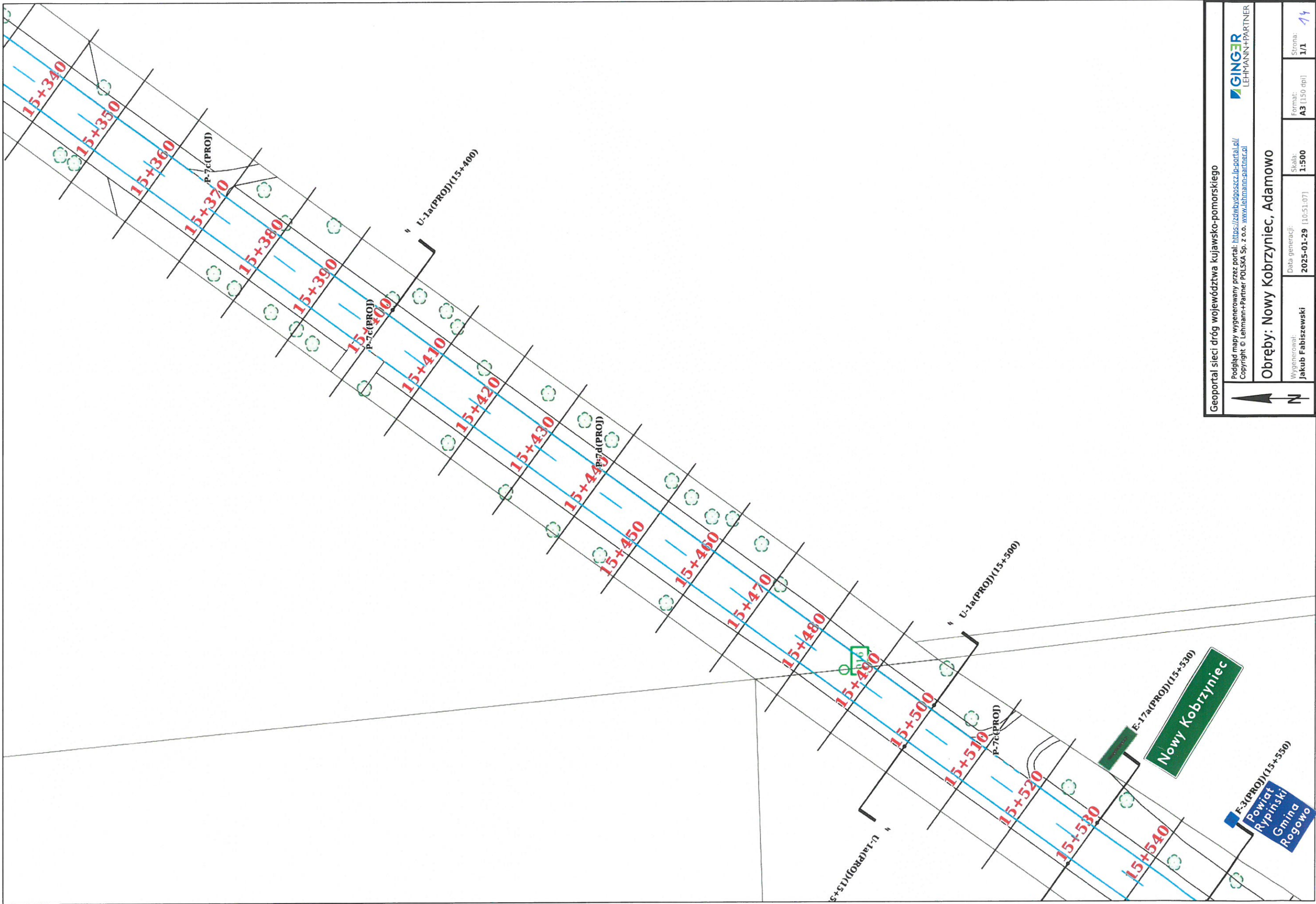
Data generacji:
2025-01-29 [10:50:10]

Skala:
1:500

Format:
A3 [150 dpi]

Strona:
1/1

13



Geoportal sieci dróg województwa kujawsko-pomorskiego

Podgląd mapy wygenerowany przez portal: <https://zdwbydgoszcz.lis-portal.pl/>
Copyright © Lehmann+Partner POLSKA Sp. z o.o. www.lehmann-partner.pl

GINGER
LEHMANN+PARTNER

Obręby: Nowy Kobrzyniec, Adamowo

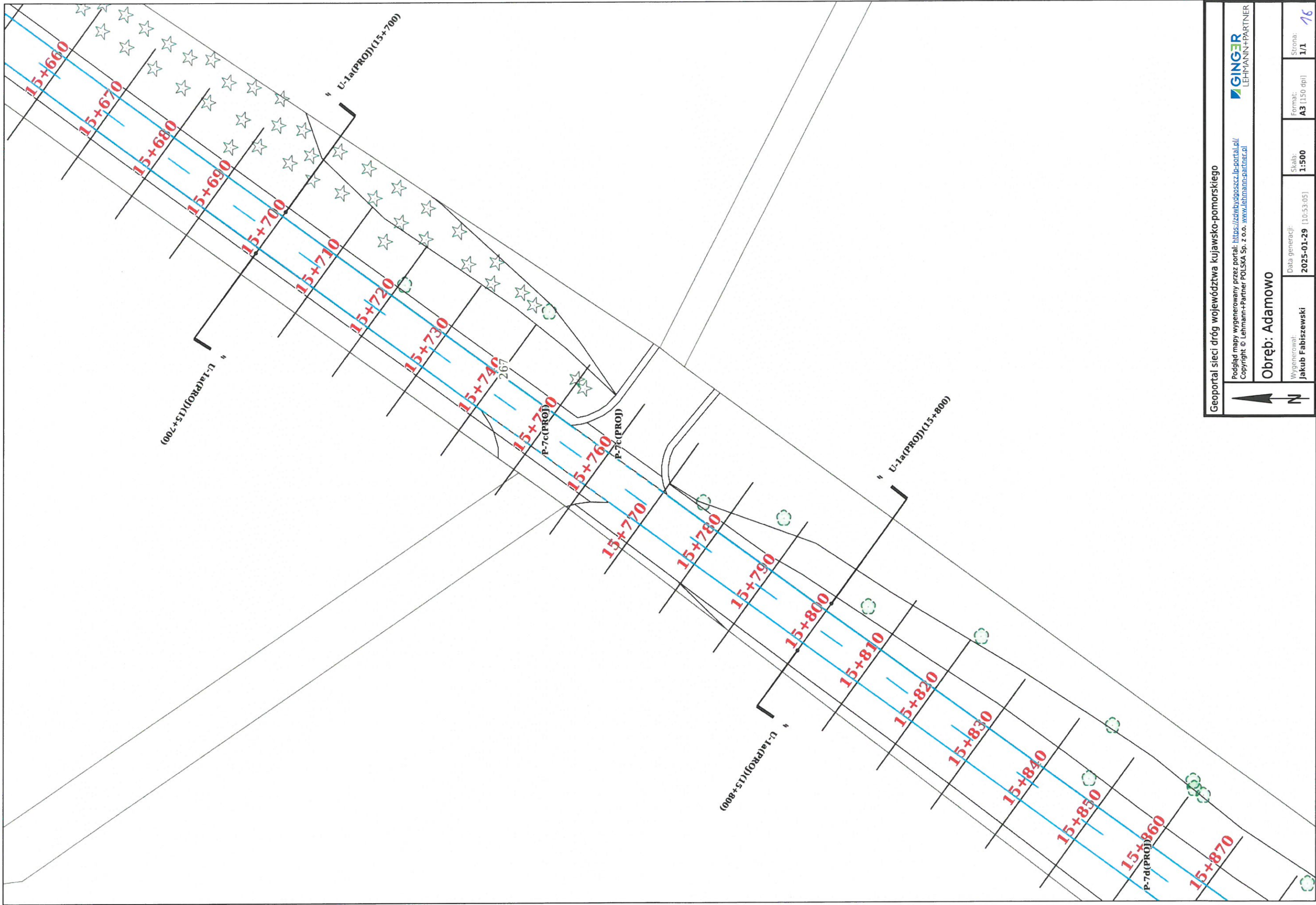
Wygenerował:
Jakub Fabiszewski

Data generacji:
2025-01-29 [10:51:07]

Skala:
1:500

Format:
A3 [150 dpi]

Strona:
1/1



Geoportal sieci dróg województwa kujawsko-pomorskiego

Podgląd mapy wygenerowany przez portal: <https://zdwbydgoszcz.lis-portal.pl/>
Copyright © Lehmann+Partner POLSKA Sp. z o.o. www.lehmann-partner.pl

GINGER
LEHMANN+PARTNER

Obręb: Adamowo

Wygenerował:
Jakub Fabiszewski

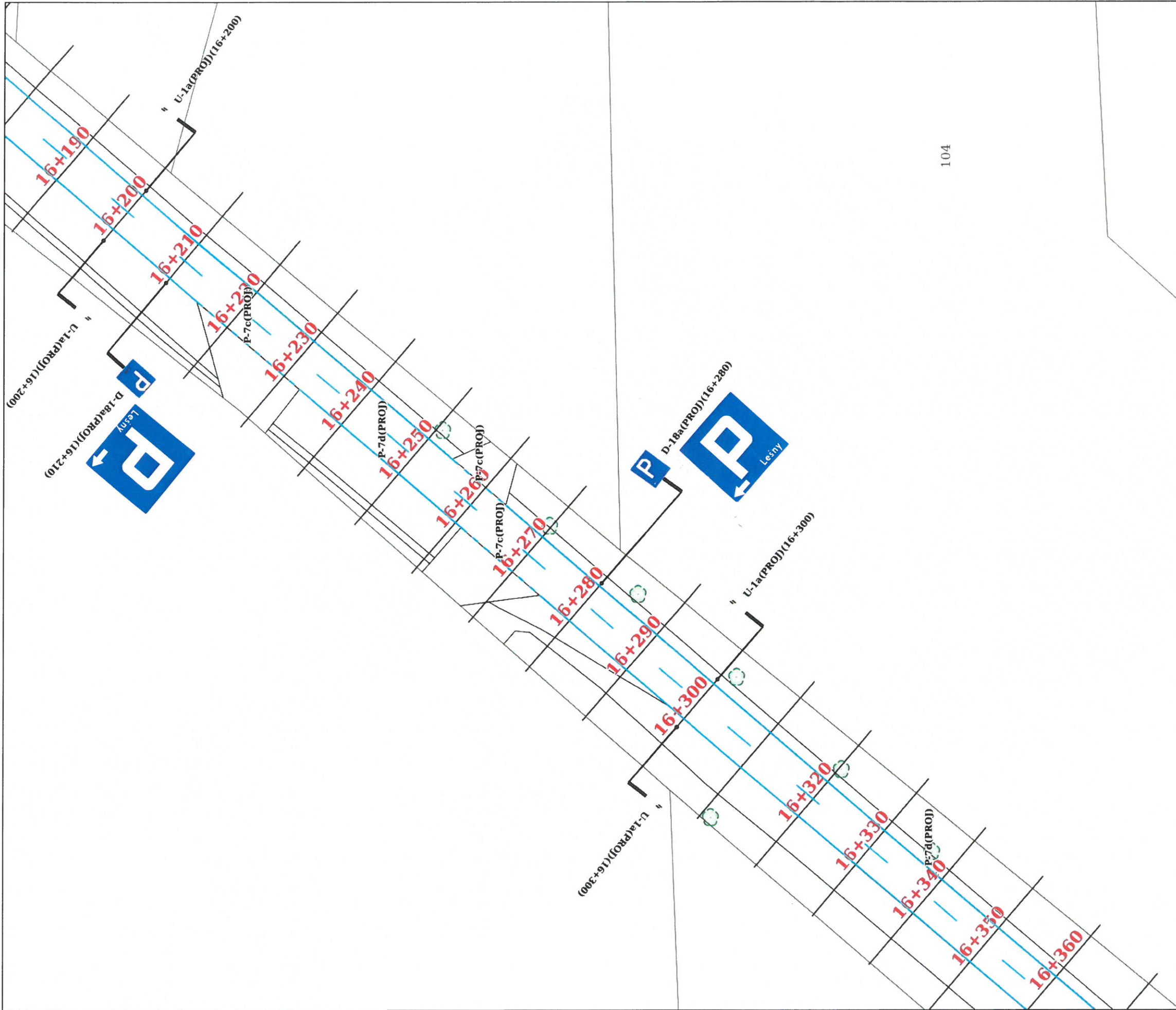
Data generacji:
2025-01-29 [10:53:05]

Skala:
1:500

Format:
A3 [150 dpi]

Strona:
1/1

16



104

Geoportal sieci dróg województwa kujawsko-pomorskiego

Podgląd mapy wygenerowany przez portal: <https://zdawbudgosc.zlp-portal.pl/>
Copyright © Lehmann+Partner POLSKA Sp. z o.o. www.lehmann-partner.pl

GINGER

LEHMANN+PARTNER

Wygenerował:
Jakub Fabiszewski

Data generacji:
2025-01-29 [10:56:51]

Skala:
1:500

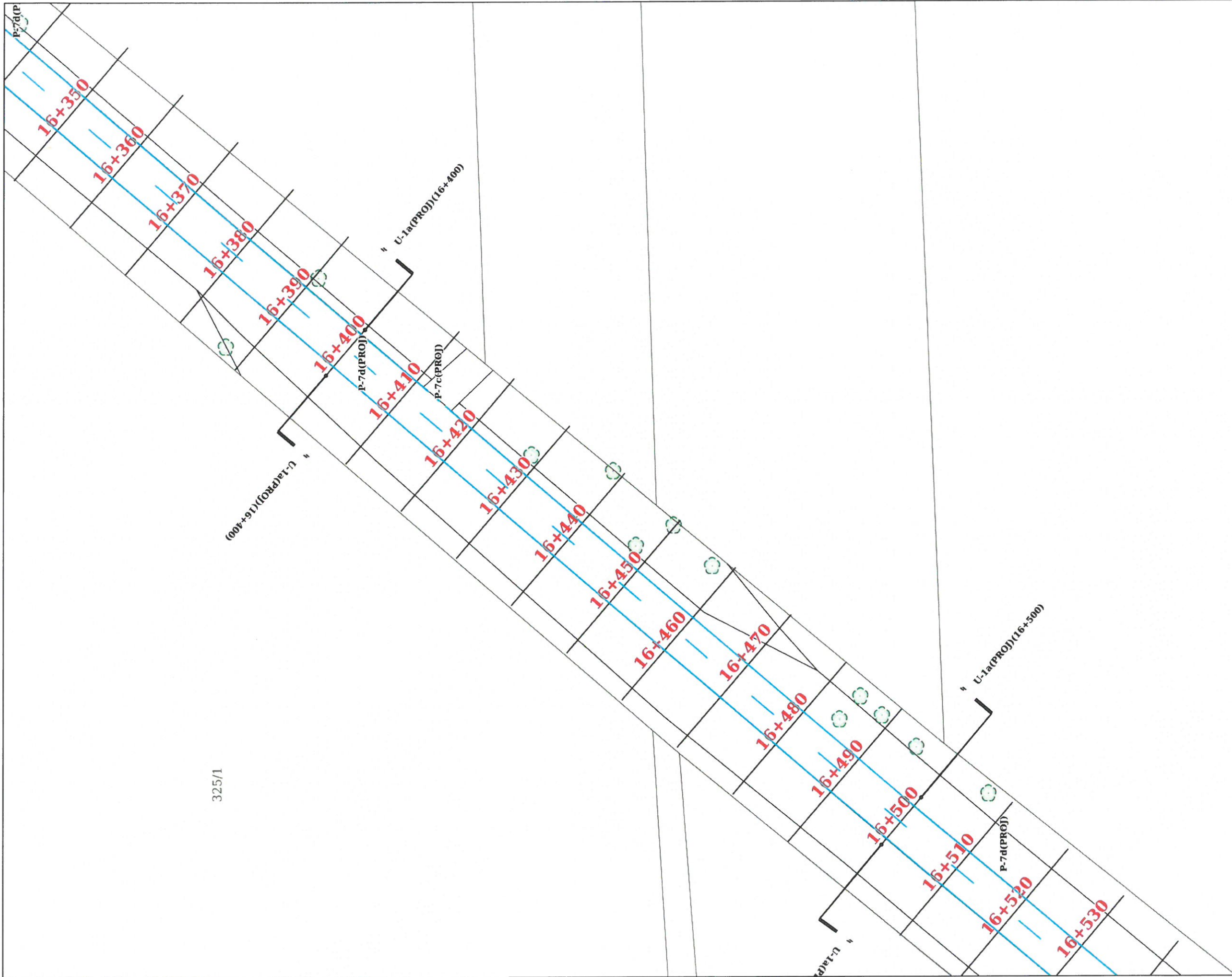
Format:
A3 [150 dpi]

Strona:
1/1

19

Obręb: Chrostkowo Nowe

Niniejszy dokument ma charakter wyłącznie poglądowy. Prezentowane informacje nie stanowią dokumentów prawnych i nie mogą być wykorzystywane w postępowaniach administracyjnych.



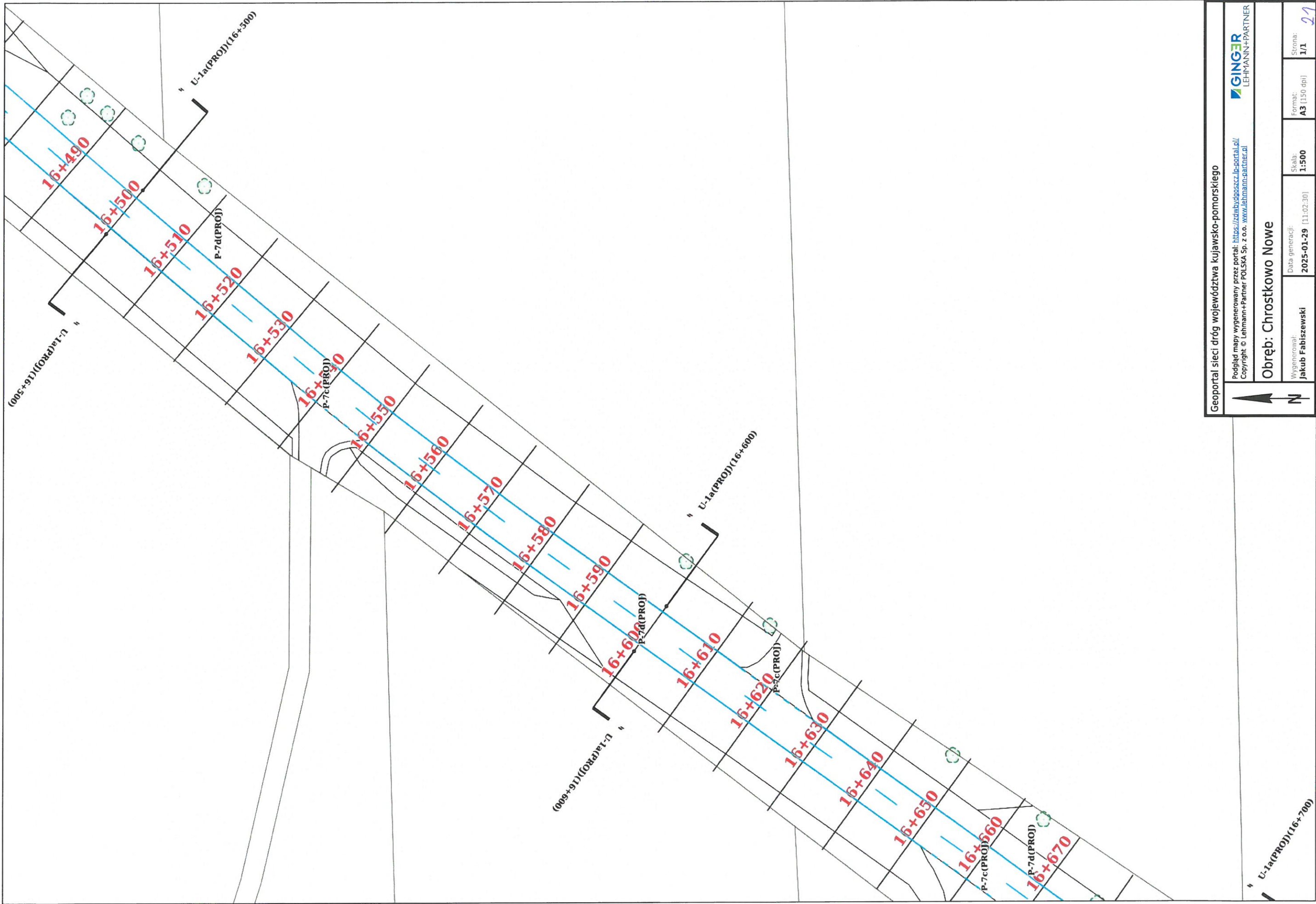
325/1

Geoportal sieci dróg województwa kujawsko-pomorskiego

Podgląd mapy wygenerowany przez portal: <https://zdkwbydoszcz.lb-portal.pl/>
Copyright © Lehmann+Partner POLSKA Sp. z o.o. www.lehmann-partner.pl



| | | | |
|-----------------------------------|--|-----------------|-------------------------|
| Obręb: Chrostkowo Nowe | | | |
| Wygenerował: Jakub Fabiszewski | Data generacji: 2025-01-29 (11:01:45) | Skala: 1:500 | Format: A3 [150 dpi] |
| | | | Strona: 1/1 |
| | | | 2D |



Geoportal sieci dróg województwa kujawsko-pomorskiego

Podkład mapy wygenerowany przez portal: <https://zdwbvddoszcz.lg-portal.pl/>
Copyright © Lehmann+Partner POLSKA Sp. z o.o. www.lehmann-partner.pl

GINGER
LEHMANN+PARTNER

Obręb: Chrostkowo Nowe

Wygenerował:
Jakub Fabiszewski

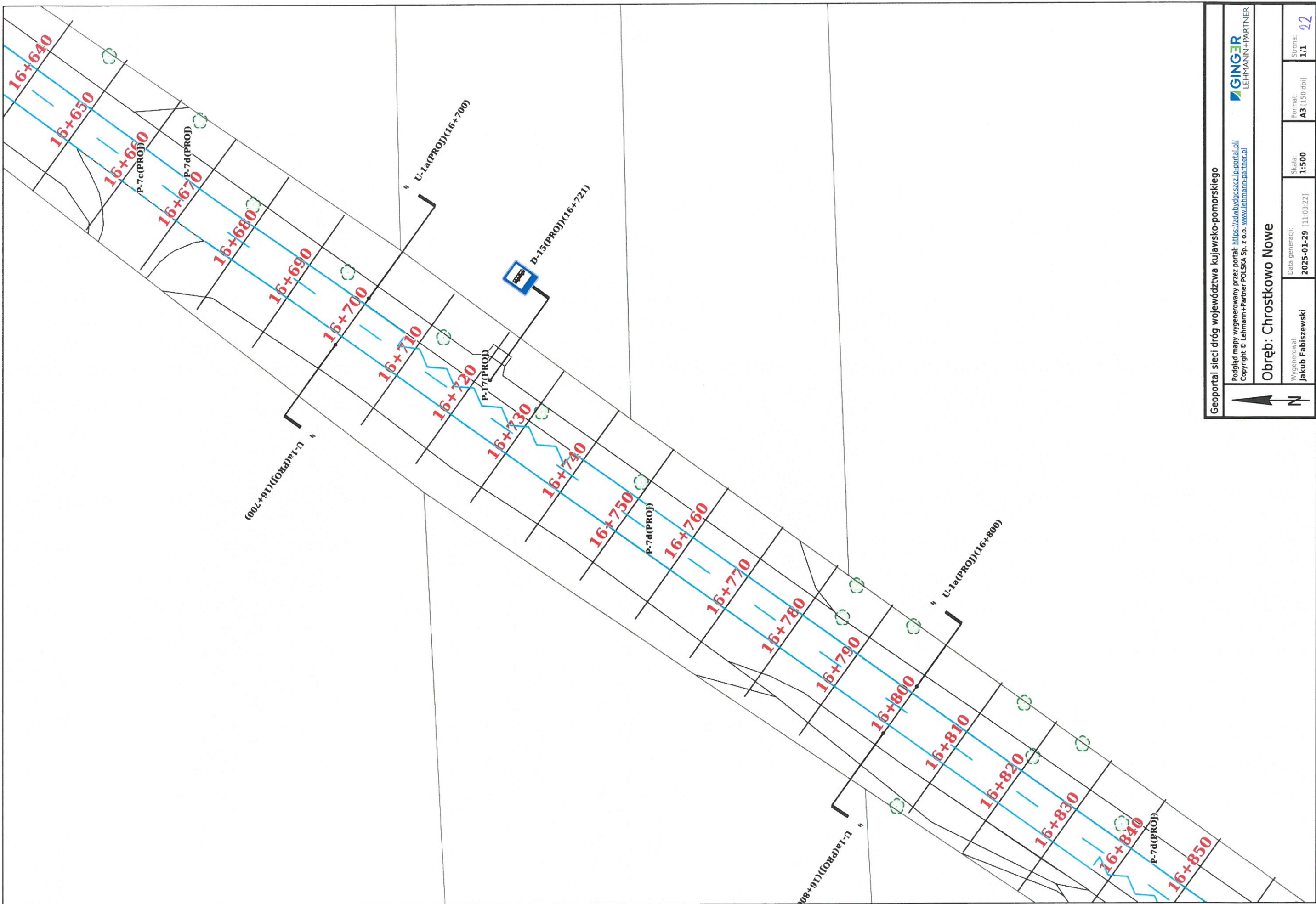
Data generacji:
2025-01-29 [11:02:30]

Skala:
1:500

Format:
A3 [150 dpi]

Strona:
1/1

29



Geoportal sieci dróg województwa kujawsko-pomorskiego

Podział mapy wygenerowany przez portal: <https://zdwbdoszcz.lc-portal.pl/>
Copyright © Lehmann+Partner POLSKA Sp. z o.o. www.lehmann-partner.pl



Obręb: Chrostkowo Nowe

Wygenerował:
Jakub Fabiszewski

Data generacji:
2025-01-29 [11:03:22]

Skala:
1:500

Format:
A3 [150 dpi]

Strona:
1/1

22

