

Wzrosty drzew i krzewów do realizacji stała organizacja ruchu i oznakowanie bez zmiany i prowadzenia zmian. Istniejącą organizację ruchu należy wprowadzić do planu.

Termin wprowadzenia organizacji ruchu należy zgłosić co najmniej na 7 dni przed wprowadzeniem organizacji ruchu do:
Departament Nieruchomości i Infrastruktury
03-719 Warszawa, ul. Jagiellońska 36, fax 22 65 79 802

Do wprowadzenia nowej organizacji ruchu należy zastosować znaki:

Pionowe: - wielkość: **ZGODNIE**
- typ folii:
Poziome: cienkowarstwowe / grubowarstwowe

z up. Zarządu Województwa

Tomasz Lejandowski
Zastępca Dyrektora Departamentu
Nieruchomości i Infrastruktury
ds. Transportu

04 STY 2017

LEGENDA

- zakres opracowania organizacji ruchu
- istn. oznakowanie poziome
- D 46 - istn. oznakowanie pionowe
- D 46 - istn. oznakowanie pionowe do likwidacji
- B 2 - proj. oznakowanie pionowe

Jednostka projektowa:
METOPA
Andrzej Kochański

95-100 Zgierz ul. Rudnicka 38

Obiekt:
DROGA WOJ. NR 718

Temat opracowania:
**PROJEKT STAŁEJ ORGANIZACJI RUCHU
DLA POTRZEB INFORMACYJNYCH ORAZ POPRAWY
BEZPIECZEŃSTWA RUCHU NA DRODZE WOJ NR 718
W PRUSZKOWIE**

Tytuł rysunku:
PLAN STAŁEJ ORGANIZACJI RUCHU

Projektował:
Dariusz Laszuk

Data:		Skala:	Nr rys.:
11.2016		1:500	2

WDDM WARSZAWA DROGA NR 718
REJON PRUSZKÓW
odcinek od km 9+500 do km 9+800

odcinek od km 9+500 do km 9+800

MARSZAŁKOWSKI
Urząd Mazowieckiego
Drogi Publicznych i Transportu
03-707 Warszawa

ZATWIERDZENIE
DT/55121/...1235/99
Ważne18..... miesięcy

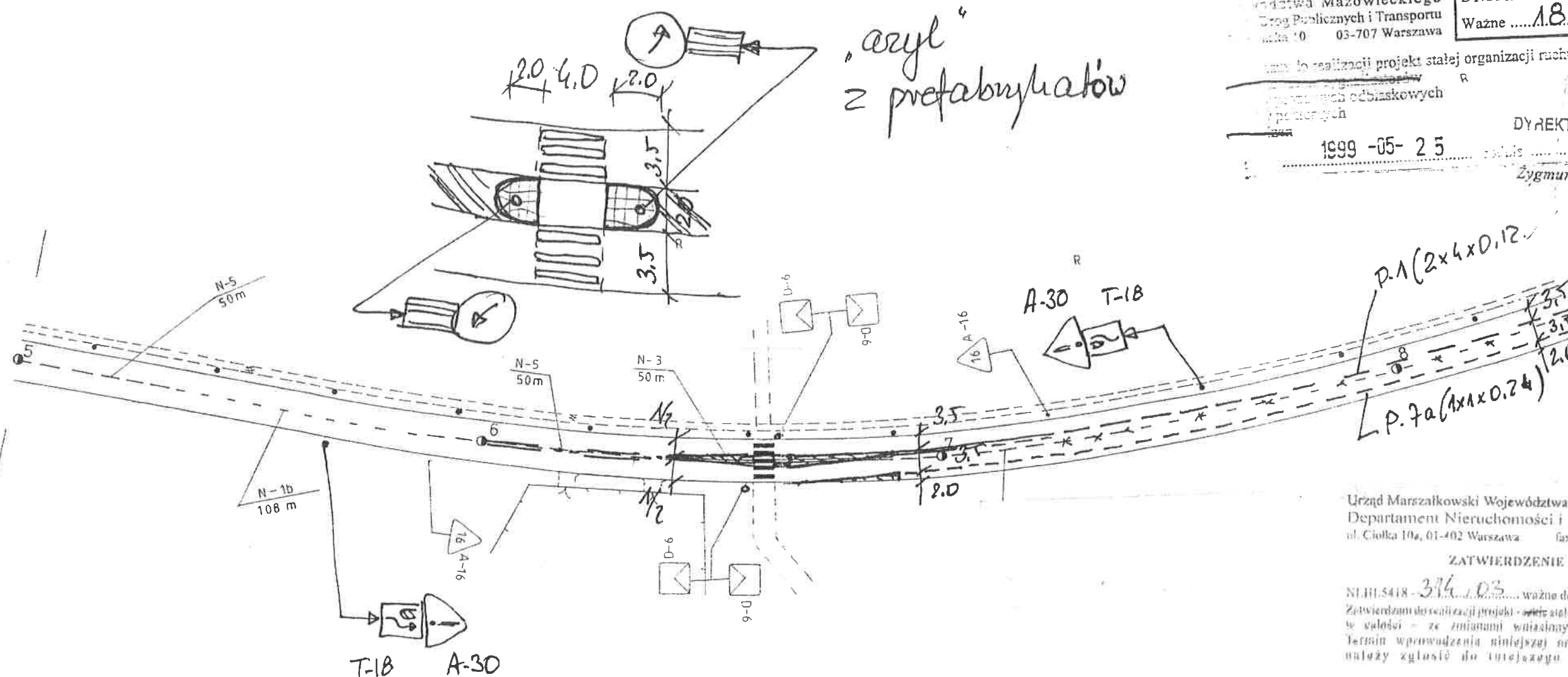
do realizacji projekt stałej organizacji ruchu w zakresie.

z odbiaskowych
z odbiaskowych

DYREKTOR WYDZIAŁU

1999 -05- 25

Żygmunt: Wielogóŕski



Urząd Marszałkowski Województwa Mazowieckiego
Departament Nieruchomości i Infrastruktury
ul. Ciołka 10A, 01-402 Warszawa fax (0-22) 533-10-02

ZATWIERDZENIE

NI.HI.5418 - 374... 03... ważne do 31.12.2003
Zaświadczam do realizacji projektu - ~~nie~~ ^{nie}siatki organizacji ruchu
w galezi - ze zmianami włączanymi na projekcie
Termin wprowadzenia niniejszej organizacji ruchu
należy zgłosić do Urzędu wojewódzkiego

2003-10-31

Zap. Marszałka Województwa

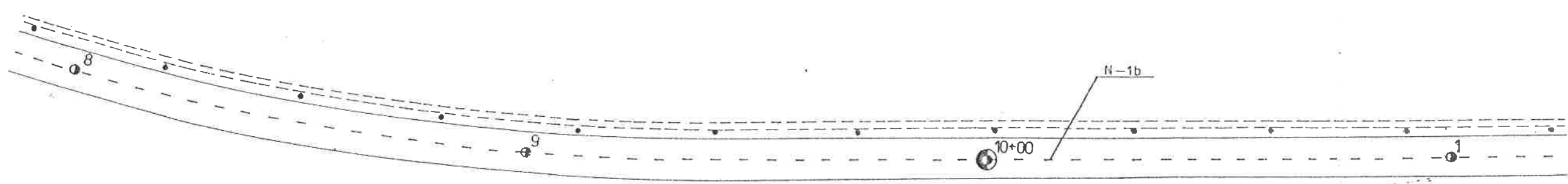
WDDM WARSZAWA DROGA NR 718
REJON PRUSZKÓW
odcinek od km 9+800 do km 10+100

URZĄD MARSZAŁKOWSKI Województwa Mazowieckiego Wydział Dróg Publicznych i Transportu ul. Floriańska 10 03-707 Warszawa	ZATWIERDZENIE DT/55121/1235/99 Ważne 18 miesięcy
--	--

Zatwierdzam do realizacji projekt stałej organizacji ruchu w zakresie:

1. oznaczania sygnałów
2. znaków pionowych odblaskowych
3. znaków poziomych
4. wygradzeń

1999-05-25
DIREKTOR WYDZIAŁU
Zygmunt Wielogórski

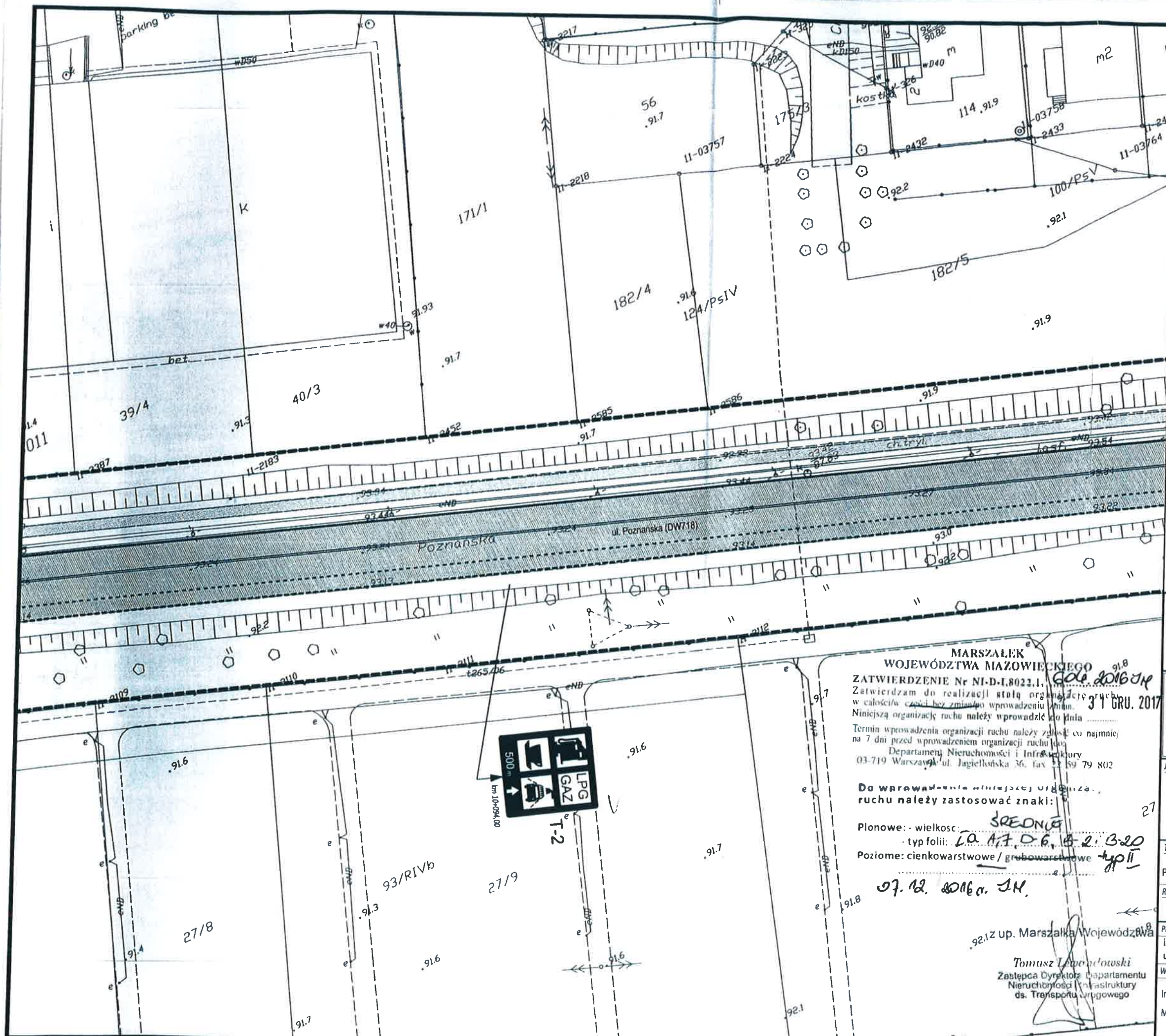


URZĄD WOJEWÓDZKI Województwa Mazowieckiego ul. Floriańska 10 03-707 Warszawa	ZATWIERDZENIE Km V-55121/116 1 95 Ważne 18 miesięcy
---	---

Zatwierdzam do realizacji projekt stałej organizacji ruchu w zakresie:

1. oznaczania sygnałów
2. znaków pionowych odblaskowych
3. znaków poziomych
4. wygradzeń

Warszawa 20.02.99
mgr inż. Andrzej Lesiński



ORIENTACJA



LEGENDA:

- ISTN. JEZDNI
- ISTN. CHODNIKI/OPASKI
- T-3
-PROJ. OZNAKOWANIE PIONOWE
- ISTN. OZNAK. POZIOME /DO POZOSTAWIENIA/
- C-2
-ISTN. OZNAKOWANIE PIONOWE /DO POZOSTAWIENIA/
- ISTN. GRANICA PASA DROGOWEGO DW

INWESTOR:

Gmina Miasto Pruszków
ul. Kraszewskiego 14/16
05-800 Pruszków

INWESTYCJA:

Budowa ulic 7KDD i 2KDD wraz z przebudową skrzyżowania z drogą wojewódzką nr 718 w km 10+500 do km 10+700 w Pruszkowie

JEDNOSTKA PROJEKTOWA:

IDEA SOT & Partnerzy
05-800 Pruszków, ul. Marii Skłodowskiej Curie 35 lok. 31
tel. 516-488-568

TYTUŁ RYSUNKU:

**STAŁA ORGANIZACJA RUCHU
PLAN SYTUACYJNY - OZNAKOWANIE DOJAZDU DO STACJI PALIW**

RODZAJ OPRACOWANIA:

SKALA:

Nr:

Projekt Drogowy

1:500

OR-6

PROJEKTOWAŁ:

Data:

Podpis:

inż. Paweł Dziedzicki
upr. MAZ/0195/PWOD/16

08.2016

WSPÓŁPRACA:

Data:

Podpis:

Inż. Maria Mikołajczyk
Magdalena Chojnacka

08.2016

MARSZAŁEK
WOJEWÓDZTWA MAZOWIECKIEGO
ZATWIERDZAM do realizacji stałą organizację ruchu
w całości/w części bez zmiany wprowadzenia zmian.
Niniejszą organizację ruchu należy wprowadzić do dnia
Termin wprowadzenia organizacji ruchu należy zgłosić co najmniej
na 7 dni przed wprowadzeniem organizacji ruchu.
Departament Nieruchomości i Infrastruktury
03-719 Warszawa, ul. Jagiellońska 36, fax 22 69 79 802

Do wprowadzenia niniejszej organizacji
ruchu należy zastosować znaki:

Plonowe: - wielkość: **SREDNIA**
- typ folii: **2.0, 1.7, 0.6, 0.2, 0.3, 2.0**
Poziome: cienkowarstwowe / grubowarstwowe **typ II**

07.12.2016 r. J.M.

92.12 up. Marszałka Województwa

Tomasz Lipiński
Zastępca Dyrektora Departamentu
Nieruchomości i Infrastruktury
ds. Transportu Drogowego

Kierownik
Wydziału Inżynierii Ruchu

Renata Stankiewicz-Myrcha

08.12.2022

Wojch
06.12.2022

Zatwierdzam do realizacji studia organizację ruchu
w całości i w całości 180 dni od dnia 31.12.2023

Niniejszą organizację ruchu należy wprowadzić do dnia 31.12.2023

Temat wprowadzenia organizacji ruchu na drogę wojewódzką nr 718 w m. Pruszków

7 dni przed wprowadzeniem organizacji ruchu na drogę wojewódzką nr 718 w m. Pruszków

Województwo Mazowieckie, Urząd Marszałkowski, Wydział Inżynierii Ruchu

Urząd Marszałkowski Województwa Mazowieckiego

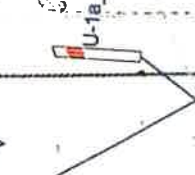
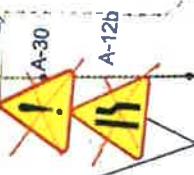
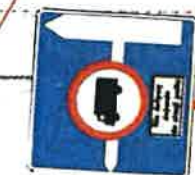
Marek Sitarowski
Zastępca Dyrektora Zarządu
Mazowieckiego Urzędu Marszałkowskiego

16 GRU 2022

Projektowany
Wysiężnik
Prędkości
km 9+368



zakres
opracowania



Wprowadzono 20.01.2023 v
DW 718 m. Pruszków
km 10+200 - 10+340

LEGENDA:



- projektowany
wyświetlacz prędkości



- istniejące oznakowanie
pionowe

Wielobranżowe Przedsiębiorstwo "3D"
Sp. z o.o.

3DSI
SYSTEMY INFORMACYJNE

ul. Kijowska 20, 85-703 Bydgoszcz

INWENTOR: Mazowiecki Zarząd Dróg Wojewódzkich w Warszawie
ul. Mazowiecka 14
00-048 Warszawa

DOR 15

TEMAT OPACOWANIA: Projekt docelowej organizacji ruchu polegający na montażu Raderowego Wyświetlacza
Prędkości w ciągu drogi wojewódzkiej nr 718 w m. Pruszków.

TYTUŁ RYSUNKU: Plan sytuacyjny

DATA: 08.12.2022
SKALA: 1:400
NR STRONY: 1

LEGENDA

- PROJEKTOWANA JEZDNIĄ UL. ELEKTRYCZNEJ, DROGI GMINNEJ IKDZ
- PROJEKTOWANA JEZDNIĄ UL. NOWOINŻYNIERSKIEJ, ZKDZ
- PROJEKTOWANY CHODNIK
- PROJEKTOWANA NAWIERZCHNIA ZJAZDU INDYWIDUALNEGO
- PROJEKTOWANA ZIELEŃ
- PROJEKTOWANA ŚCIEŻKA PIESZO-ROWEROWA
- PROJEKTOWANY CHODNIK/PERON AUTOBUSOWY
- PROJEKTOWANA NAWIERZCHNIA SZUTROWA
- PROJEKTOWANA ŚCIEŻKA ROWEROWA
- PROJEKTOWANY REMONT JEZDNI
- ISTNIEJĄCA ŚCIEŻKA ROWEROWA
- ISTNIEJĄCY CHODNIK
- ISTNIEJĄCA JEZDNIĄ, SKRZYŻOWANIA, ZJAZD INDYWIDUALNY/PUBLICZNY
- PROJEKTOWANY KRAWĘŻNIK WYSOKI
- PROJEKTOWANE OBRZEŻE
- PROJEKTOWANY OPORNIK
- PROJEKTOWANY KRAWĘŻNIK WTOPIONY
- ISTNIEJĄCY KRAWĘŻNIK/OBRZEŻE BETONOWE

- PROJEKTOWANA BALUSTRA
- PROJEKTOWANA BARIERA
- ISTNIEJĄCE OZNAKOWANIE POZIOME

- D-6b ISTNIEJĄCE OZNAKOWANIE PIONOWE

- PROJEKTOWANE OZNAKOWANIE POZIOME

- PROJEKTOWANA NAWIERZCHNIA PRZEJAZDÓW ROWEROWYCH (OZNAKOWANIE GRUBOWARSTWOWE)

- C-13/16 PROJEKTOWANE OZNAKOWANIE PIONOWE

- D-6 PROJEKTOWANE OZNAKOWANIE PIONOWE NA ODGĘTYM SŁUPKU

Zatwierdzam do realizacji stałą organizację ruchu w całości bez zmian / po wprowadzeniu zmian. Niniejszą organizację ruchu należy wprowadzić do dnia 31.08.23.

Termin wprowadzenia organizacji ruchu należy zgłosić co najmniej na 7 dni przed wprowadzeniem organizacji ruchu do Departamentu Nieruchomości i Infrastruktury. Do wprowadzenia niniejszej organizacji ruchu należy zastosować znaki:

Pionowe: - wielkość
- typ tła
- kolor tła
- kolor napisu
- kolor symbolu

Poziome: - wielkość
- typ tła
- kolor tła
- kolor napisu
- kolor symbolu

Wprowadzenie zmian w organizacji ruchu należy zgłosić co najmniej na 7 dni przed wprowadzeniem zmian do Departamentu Nieruchomości i Infrastruktury.

1. Departament Nieruchomości i Infrastruktury
2. Komenda Miejska Państwowej Policji
3. Komenda Miejska Państwowej Straży Pożarnej
4. Miejski Zarząd Dróg
5. Starosta

przekazanie

11.05.23

U-5a

U-5a

U-5a

U-5a

U-5a

U-5a

U-5a

U-5a

U-5a

U-5a

U-5a

U-5a

U-5a

U-5a

U-5a

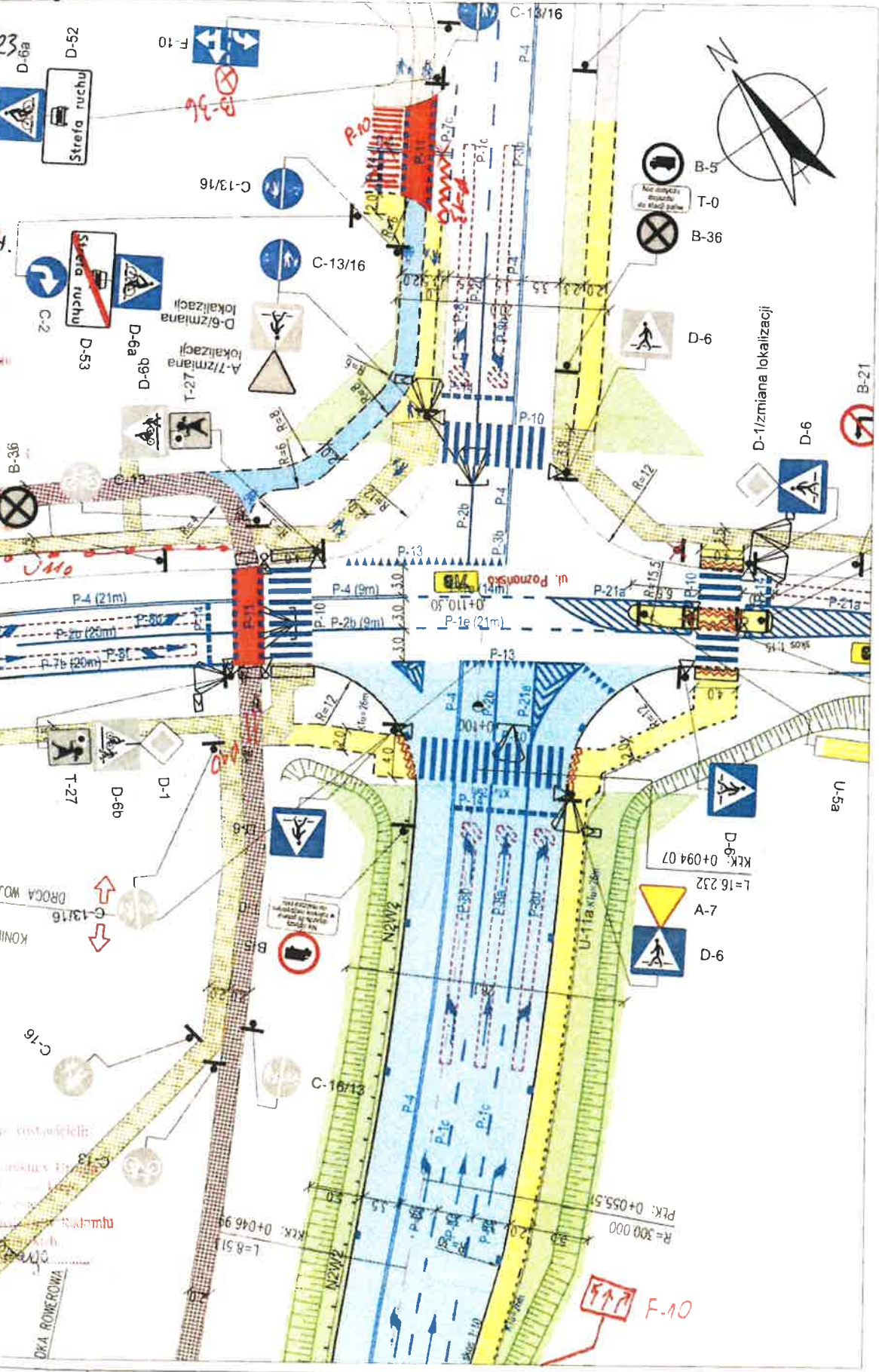
U-5a

U-5a

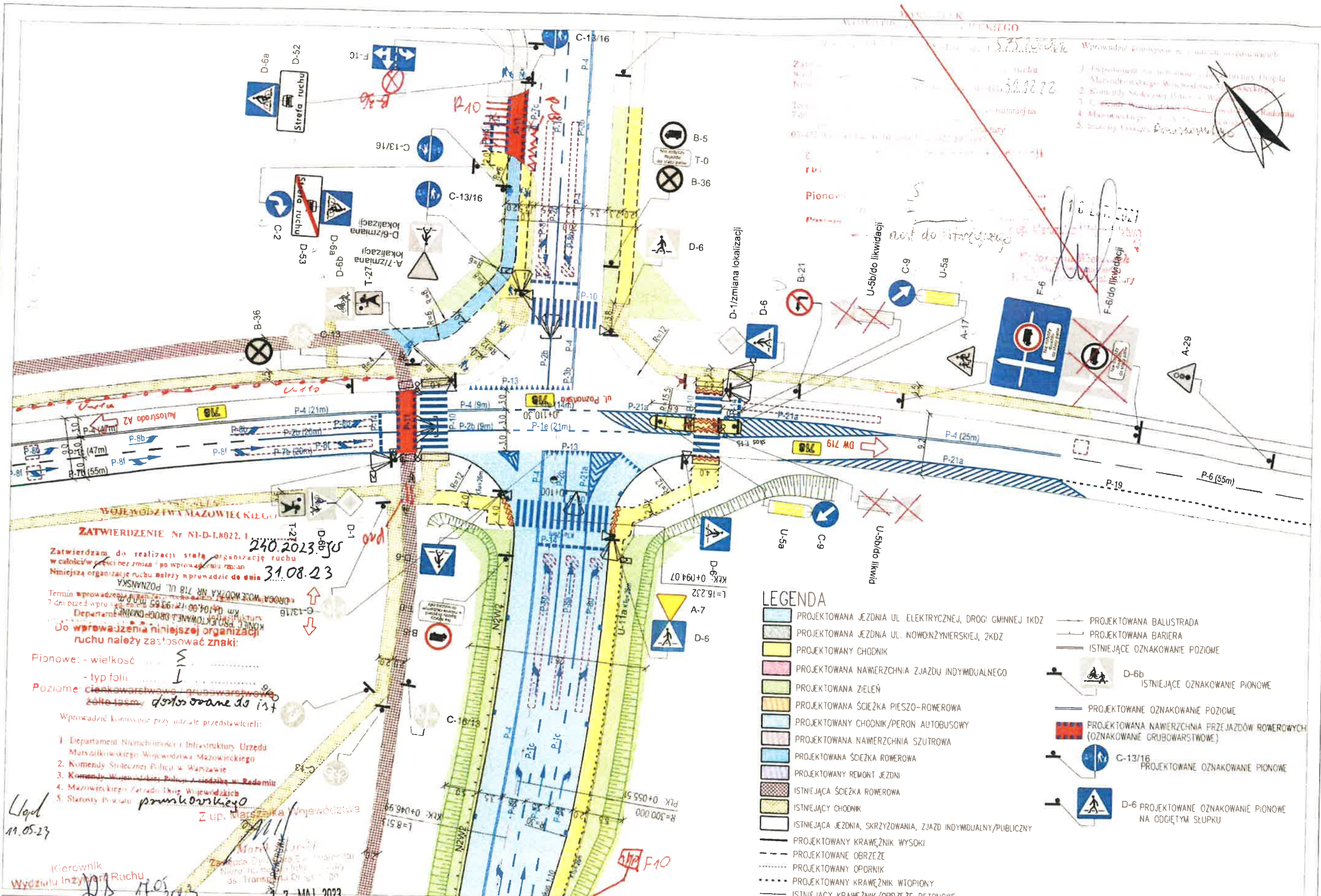
U-5a

U-5a

U-5a



Wprowadzono 11.07.2023/
DW 718 w. Pruszków
ul. Poznańska - ul. Mostowa



ZATWIERDZENIE Nr NI-D-1.8022.1
240.2023.8JS
31.08.23
Zatwierdzam do realizacji stałą organizację ruchu w całości/w części bez zmian / po wprowadzeniu zmian. Niniejszą organizację ruchu należy wprowadzić do dnia 31.08.23.
Termin wprowadzenia stałej organizacji ruchu: 31.08.23
Do wprowadzenia niniejszej organizacji ruchu należy zastosować znaki:
Pionowe: - wielkość
- typ folii
Pozioame: cienkowarstwowe / grubowarstwowe
złote / srebrne / do ist.

Wprowadzić komisję przy udziale przedstawicieli:
1. Departament Inżynierii i Infrastruktury Urzędu Marszałkowskiego Województwa Mazowieckiego
2. Komendy Stołecznej Policji w Warszawie
3. Komendy Wojewódzkiej Policji z siedzibą w Radomiu
4. Mazowieckiego Związku Inżynierów ds. Transportu
5. Starosty Puławy
Z up. Marszałka Województwa
11.05.23
Kierownik Wydziału Inżynierii Ruchu
17 MAJ 2023

LEGENDA

- PROJEKTOWANA JEZDNI UL. ELEKTRYCZNEJ, DROGI GMINNEJ IKDZ
- PROJEKTOWANA JEZDNI UL. NOWOINŻYNIERSKIEJ, 2KDZ
- PROJEKTOWANY CHODNIK
- PROJEKTOWANA NAWIERZCHNIA ZJAZDU INDYWIDUALNEGO
- PROJEKTOWANA ZIELEŃ
- PROJEKTOWANA ŚCIEŻKA PIESZO-ROWEROWA
- PROJEKTOWANY CHODNIK/PERON AUTOBUSOWY
- PROJEKTOWANA NAWIERZCHNIA SZUTROWA
- PROJEKTOWANA ŚCIEŻKA ROWEROWA
- PROJEKTOWANY REMONT JEZDNI
- ISTNIEJĄCA ŚCIEŻKA ROWEROWA
- ISTNIEJĄCY CHODNIK
- ISTNIEJĄCA JEZDNI, SKRZYŻOWANIA, ZJAZD INDYWIDUALNY/PUBLICZNY
- PROJEKTOWANY KRAWĘŻNIK WYSOKI
- PROJEKTOWANE OBRZEŻE
- PROJEKTOWANY OPORNIK
- PROJEKTOWANY KRAWĘŻNIK WTOPIONY
- ISTNIEJĄCY KRAWĘŻNIK/OBRZEŻE BETONOWE
- PROJEKTOWANA BALUSTRA
- PROJEKTOWANA BARIERA
- ISTNIEJĄCE OZNAKOWANIE POZIOME
- D-6b ISTNIEJĄCE OZNAKOWANIE PIONOWE
- PROJEKTOWANE OZNAKOWANIE POZIOME
- PROJEKTOWANA NAWIERZCHNIA PRZEJAZDÓW ROWEROWYCH (OZNAKOWANIE GRUBOWARSTWOWE)
- C-13/16 PROJEKTOWANE OZNAKOWANIE PIONOWE
- D-6 PROJEKTOWANE OZNAKOWANIE PIONOWE NA ODGIĘTYM SŁUPKU