


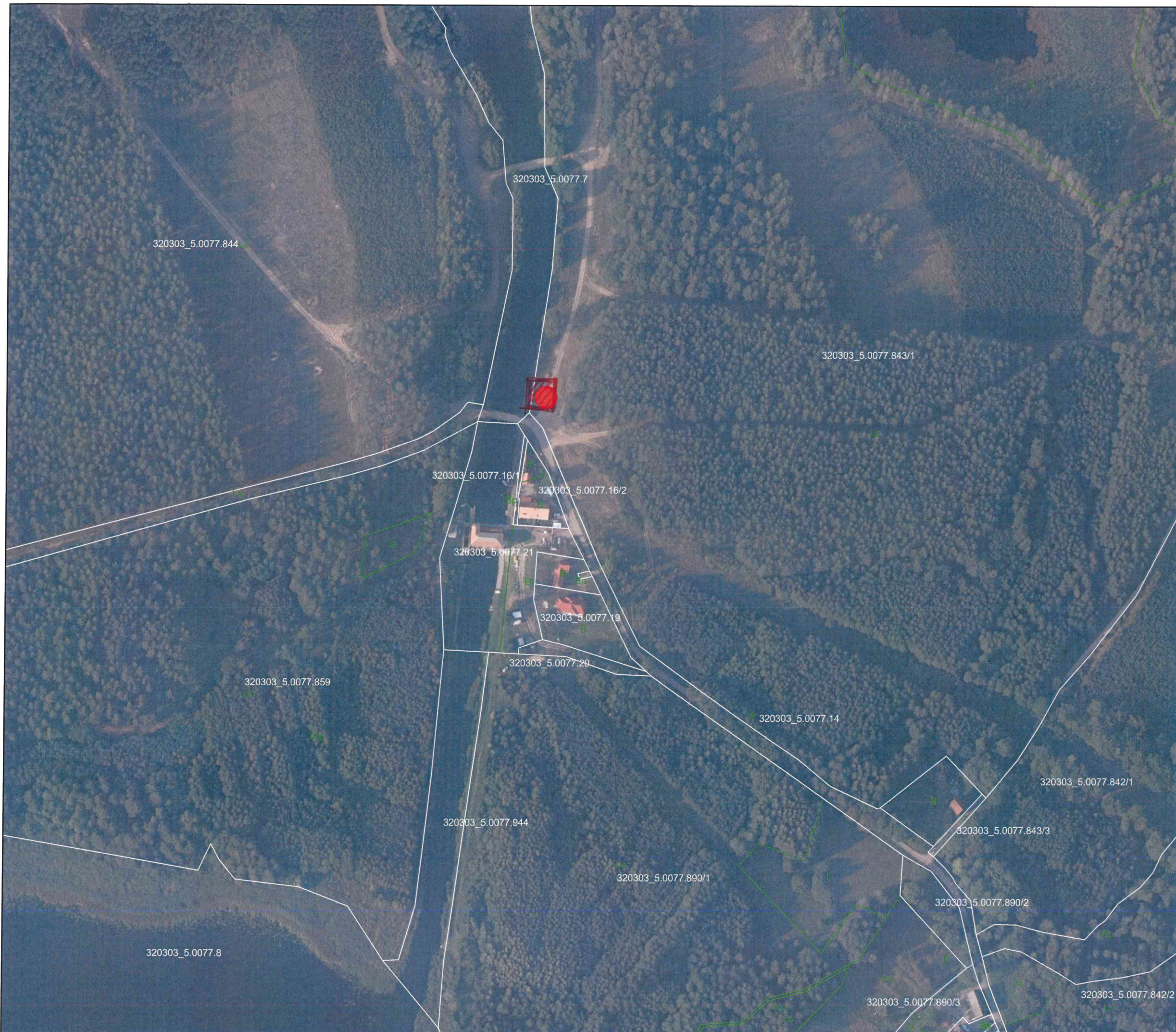
Załącznik 3.5)

MAPA POGLĄDOWA POLIGON DRAWSKI


Punkt czerpania wody
Most Szkoleniowców



SKALA 1:2500



Legenda:

 - przybliżony teren inwestycji

OPRACOWANO NA PODSTAWIE:

EGiB:
Licencja nr GK.6642.747.2023_3203_P
z dnia 27.07.2023