






Nr ID: PODGIK.6640.IJ331.2023
 Województwo: dolnośląskie
 Powiat: lubiński
 Jedn.ewid: 021102_2 gmina Lubin
 Obręb: 0016 Miłoradzice
 Obiekt: Miłoradzice
 Układ współrzędnych prostokątny
 Układ wysokościowy: PL-EVRF2000
 Mapę opracował: mgr Inż. Jacek T...

P.W.JOTTE s.c.
ul.Balicka 100 lok.41,30-149 Kraków
tel./fax 012 626-59-34
tel.602-722-772,601-546-284
REGON 357194269 NIP 678-27-83-952

Podpisano elektronicznie

	zakres aktualizacji mapy
	linie rozgraniczające tereny o różnym przeznaczeniu lub różnych zasadach zagospodarowania
	nieprzekraczalna linia zabudowy
	oznaczenia terenów z MPZP
	projekty ZUDP

452/42-42385 punkt osnowy geodezyjnej-podlega ochronie

Identyfikator zgłoszenia prac geodezyjnych	PODGIG.6640.JJ.331.2023
Organ służby geodezyjnej, który otrzymał zgłoszenie	STAROSTA LUBIŃSKI
Wykonawca prac geodezyjnych	P.W.JOTTE s.c.
Nr oraz data sporządzenia dokumentu zawierającego wynik pozytywnej weryfikacji	Protokół Weryfikacji Nr PODGIG.6640.JJ.331.2023_21837 z daty 20-02-2024 r.
Imię i nazwisko oraz nr uprawnień zawodowych klerownika prac	mgr Inż.Jacek Tężycki 16627

